



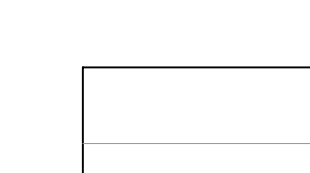


Podstawowe kierunki zmian funkcjonalno-przestrzennych obszaru rewitalizacji skala 1:5000

LEGENDA:



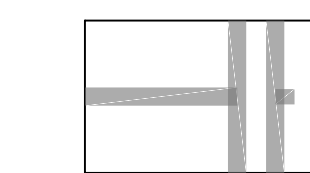

OBSZARY:

-  Granice Obszaru Rewitalizacji pokrywające się z granicami Obszaru Zagrodowanego
-  Granice Specjalnej Strefy Rewitalizacji pokrywające się z granicą Obszaru Rewitalizacji
-  Granice priorytetowych obszarów rewitalizacji
-  Granice Strefy Wielkomiejskiej
-  Granice działek



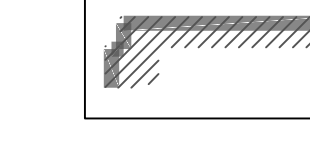

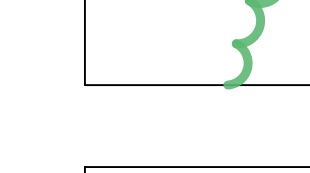
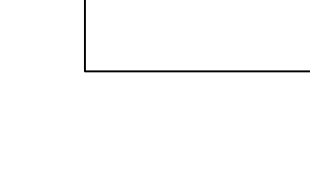

ATRAKCYJNE PRZESTRZENIE MIEJSKIE (APM):

-  Kluczowe przestrzenie publiczne
-  Przestrzenie prywatne upublicznione
-  Proponowana lokalizacja przejść/przejazdów wewnątrzkwartalowych
-  Podwórce miejskie (woonerfy)
-  Zielona przestrzeń publiczna/ Kluczowa zielona przestrzeń publiczna
-  Istotne przestrzenie publiczne


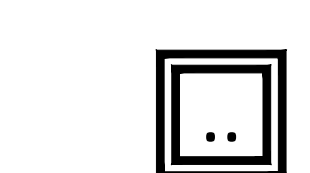
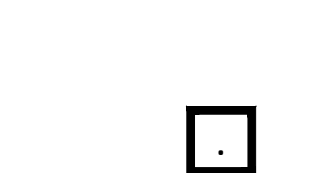




PLANY MIEJSKOWE:

-  (w Obszarze Rewitalizacji lub w bezpośrednim sąsiedztwie)
-  Obszary objęte Miejscowymi Planami Zagospodarowania Przestrzennego MPZP - OBOWIĄZUJĄCE
-  Tereny Placów Publicznych (PP) zdefiniowane w MPZP
-  Korytarze komunikacyjne zdefiniowane w MPZP

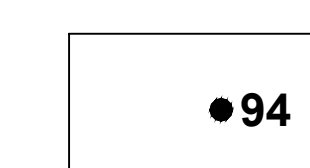


USŁUGI METROPOLITANNE:

-  Obszary usług o znaczeniu metropolitalnym
-  Obiekty o znaczeniu metropolitalnym
-  BM - Brama Miasta
-  Pierzeje do odbudowy: ul. Południowa / ul. Zachodnia / ul. Narutowicza
-  nowe obszary zielonych przestrzeni publicznych
-  Inne istotne obszary zielone
-  Pomniki przyrody

ELEMENTY STRUKTURY KOMUNIKACYJNEJ:

- WĘZŁY PRZESIADKOWE:**
 -  GŁÓWNY: Dworzec Multimodalny ŁÓDŹ FABRYCZNA
 -  AGLOMERACYJNE: Przystanek Centrum (PC) Łódź Kaliska (ŁK) Łódź Widzew (ŁW) - poza zakresem mapy
 -  MIEJSKIE: Dolna (DL), Piłsudskiego/Rydzka-Śmigłego (P-RS), Plac Niepodległości (PN), Rondo Lotników (RL)
-  stacja Z-P Lokalizacja Stacji Zielona-Piotrkowska
-  Trasa tunelu średnicowego wyznaczona w MPZP
-  Trasa tunelu średnicowego przybliżona
-  Strefy parkowania PARK&RIDE

PODSTAWOWE PRZEDSIĘWZIĘCIA REWITALIZACYJNE

-  Lokalizacja i nr. podstawowego przedsięwzięcia rewitalizacyjnego - zadanie punktowe
-  Lokalizacja i nr. podstawowego przedsięwzięcia rewitalizacyjnego - zadanie liniowe
-  Lokalizacja i nr. podstawowego przedsięwzięcia rewitalizacyjnego - obszar

PRZESTRZENIE PUBLICZNE:

- ISTNIEJĄCE:**
 1. Plac Kościelny
 2. Rynek Staromiejski
 3. Plac Wolności
 4. Plac Norberta Barlickiego
 5. Plac 4 Czerwca 1989 r.
 6. Plac Henryka Dąbrowskiego
 7. Al. Artura Rubinskiej
 8. Plac Komuny Paryskiej
 9. Al. Leona Schillera
 10. Al. Henryka J. Józewskiego
 11. Plac Zwycięstwa
 12. Plac Katedralny
 13. Plac Władysława Reymonta
 14. Plac Niepodległości
 15. Rynek Bałucki
- PROJEKTOWANE:**
 - I. Rynek Kobra
 - II. Pasaż Knichalskiego
- NA TERENACH PRYWATNYCH:**
 - M. Plac Manufaktury
 - N. ul. Hotelowa
 - O. Off Piotrkowska